


Příloha č. 5 / výkres B - Ochrana přírody a krajiny

Vyhodnocení vlivů na udržitelný rozvoj území
pro soubor změn ÚP SÚ hl. m. Prahy vlny 25 zkráceně



















Objednatel:
Institut plánování a rozvoje hl. m. Prahy
Vyšehradská 57
128 00 Praha 2

Zpracovatel:

EKOLA group, spol. s r. o.
Mistrovská 4
108 00 Praha 10

Vedoucí projektu: Ing. Libor Ládyš
Graficky zpracoval: Mgr. Dominik Mach

Datum: červen 2024
Měřítko: 1:15 000
0 100 200 400 m

Zpracováno v programu ArcGIS Pro
Podkladová data: IPR, AOPK ČR
© EKOLA group, spol. s r. o., 2024

 Posuzovaná změna ÚP SÚ hl. m. Prahy	 Národní přírodní památka	ÚSES	 L2 - Lokální biocentrum - nefunkční
 Lokalita NATURA 2000	 Přírodní památka	 R1 - Regionální biocentrum - funkční	 L3 - Lokální biokoridor - funkční
 Památný strom	 Přírodní rezervace	 R3 - Regionální biokoridor - funkční	 L4 - Lokální biokoridor - nefunkční
 Celoměstský systém zeleně funkční	 Ochranné pásmo MZCHÚ - ze zákona	 R4 - Regionální biokoridor - nefunkční	 I5 - Interakční prvek - funkční
 Přírodní park		 L1 - Lokální biocentrum - funkční	 I6 - Interakční prvek - nefunkční