









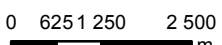

	Posuzované změny ÚP SÚ hl. m. Prahy		Historická jádra obcí
	Pražská památková rezervace		Významné archeologické lokality
	Pražská památková rezervace - ochranné pásmo		Archeologické lokality
	Národní kulturní památky		Nemovité kulturní památky
	Památkové zóny		Nemovité kulturní památky - ochranné pásmo

Příloha č. 4 / výkres C - Kulturní památky a archeologie	
Akce: Vyhodnocení vlivů souboru vybraných celoměstsky významných změn vlny V ÚP SÚ hl. m. Prahy na udržitelný rozvoj území	
Objednatel:	Institut plánování a rozvoje hl. m. Prahy Vyšehradská 57 128 00 Praha 2
Zpracovatel:	 EKOLA group, spol. s r.o. Mistrovská 4 108 00 Praha 10
Vedoucí projektu:	Ing. Libor Ládyš
Graficky zpracoval:	Ing. Jakub Černý
Datum:	srpen 2019
Měřítko:	1 : 105 000
 	
Zpracováno programovými produkty ArcGIS 10.7 Podkladová data: IPR, NPÚ © EKOLA group, spol. s r.o., 2019	